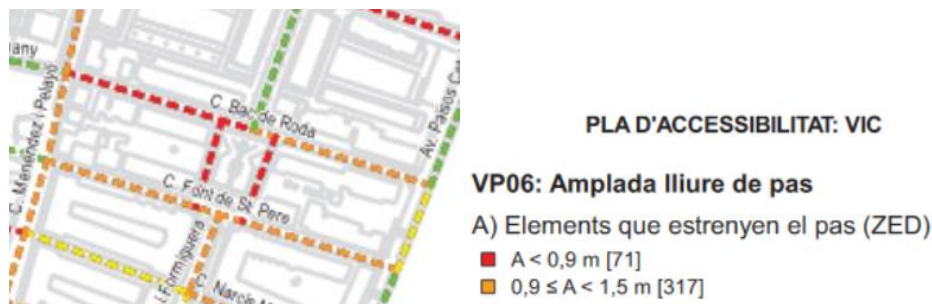


AL·LEGACIONS AL PROJECTE DE REMODELACIÓ DE LA PLAÇA DE JOSEP MARIA PERICAS

1. Amplada i alineació de les voreres de l'àmbit a una amplada normativa de les voreres dels carrers d'en Bac de Roda i de la Font de Sant Pere i allargament del passeig central del carrer de Manuel Carrasco i Formiguera

Atès que les voreres del carrer d'en Bac de Roda i del carrer de la Font de Sant Pere no mesuren l'amplada mínima normativa d'1,8 metres que fixen el Codi d'Accessibilitat de Catalunya i l'Ordre TMA/851/2021.

Concretament, les voreres del carrer d'en Bac de Roda, tant al costat nord com al costat sud del carrer, tant en el tram a l'est com en el tram a l'oest de l'àmbit, mesuren prop d'1,4 metres d'amplada. Pel que fa les voreres del carrer de la Font de Sant Pere, al costat nord del carrer, tant en el tram a l'est com en el tram a l'oest de l'àmbit, també mesuren prop d'1,4 metres d'amplada. En ambdós casos, tal com assenyala el plànol VP06 del Pla d'Accessibilitat de Vic, l'amplada lliure de pas encara és menor:



Imatge 1. Fragment del plànol VP06 d'amplada lliure de pas del Pla d'Accessibilitat de Vic

No obstant això, el projecte aprovat inicialment preveu intervenir sobre les voreres de l'àmbit que fan cruïlla amb les voreres esmentades, alineant-les amb l'amplada actual fora de la normativa d'accessibilitat, de manera que en una futura ampliació de les voreres dels carrers adjacents (per adequar-les a la normativa) caldria tornar a intervenir sobre les cruïlles situades dins l'àmbit del projecte aprovat inicialment.

Per altra banda, l'amplada de la calçada tant al carrer d'en Bac de Roda com al carrer de la Font de Sant Pere, superior als 6 metres, és excessiva per acollir un carril de circulació regulat a 30 km/h (que no hauria de superar els 3,5 metres d'amplada per tal de no promoure excessos de velocitat) i una fila d'aparcament en cordó i contenidors (per als que és suficient una franja de 2 metres d'amplada).

En el cas concret de la intersecció amb el passeig central del carrer de Manuel Carrasco i Formiguera, el projecte preveu dotar-lo d'una major continuïtat amb la plaça de Josep

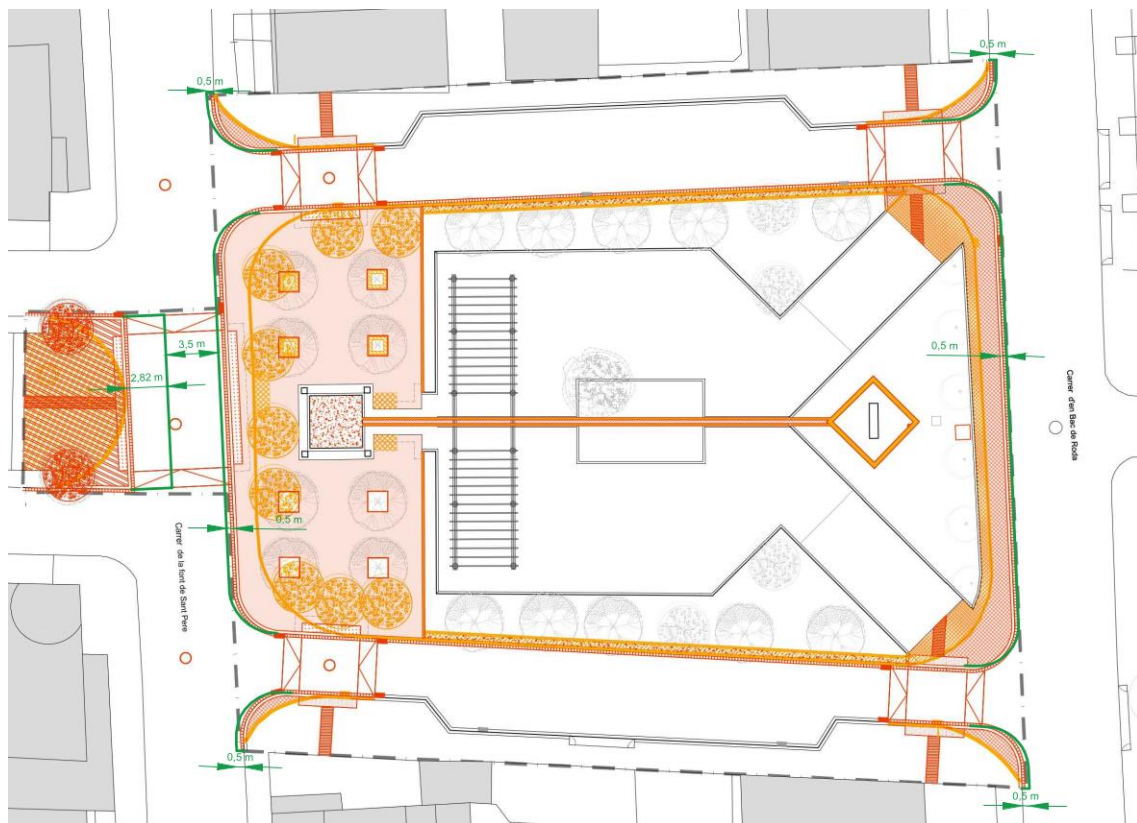
Maria Pericas desfent la forma arrodonida actual del final, però mantenint la innecessàriament excessiva amplada de la calçada del carrer de la Font de Sant Pere, de 6,82 metres, alineant-lo amb les estretes voreres del carrer. Aquesta amplada excessiva per al carril de circulació (que no hauria de superar els 3,5 metres) permet que es generi una filera d'aparcaments d'automòbils en cordó, tal com succeeix actualment de forma adjacent a la plaça. **Els automòbils aparcats a l'extrem sud de la plaça trenquen totalment la perspectiva visual del conjunt, en detriment de la continuïtat que es vol buscar entre passeig i plaça** (imatge 2). Per contra, un estrenyiment de la calçada del carrer de la Font de Sant Pere en creuar-se amb el passeig del carrer de Manuel Carrasco i Formiguera contribuiria, de la mateixa forma que el fet que el pas de vianants sigui sobreelevat, a generar un espai conjunt i continu més propi dels vianants, on el trànsit rodat se senti convidat i sigui més respectuós a l'hora de creuar el conjunt d'espai per a vianants que formen el passeig i la plaça.



Imatge 2. La plaça de Josep Maria Pericas des del passeig del carrer de Manuel Carrasco i Formiguera

Per tot això, DEMANEM:

- Que l'alineació de les voreres de l'àmbit sigui amb una amplada superior d'almenys 0,5 metres més de les voreres del carrer d'en Bac de Roda i del carrer de la Font de Sant Pere (segons imatge 3).
- Que el passeig central del carrer de Manuel Carrasco i Formiguera sigui 2,82 metres més llarg cap a la plaça de Josep Maria Pericas, de tal manera que, juntament amb l'ampliació de la plaça 0,5 metres en relació a la vorera nord existent del carrer de la Font de Sant Pere, l'amplada de la calçada quedi reduïda a 3,5 metres (segons imatge 3).

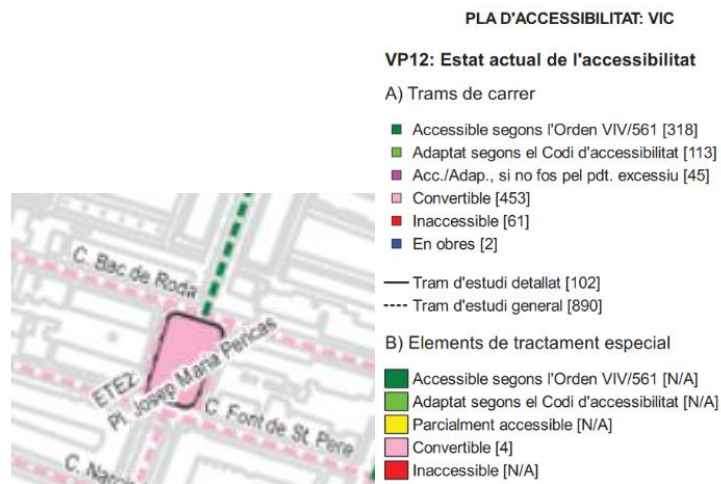


Imatge 3. Proposta de noves alineacions de les voreres de l'àmbit amb els carrers d'en Bac de Roda i de la Font de Sant Pere i d'allargament del passeig central del carrer de Manuel Carrasco i Formiguera, representat sobre el plànol núm. 8 del projecte. La línia verda representa el límit exterior de les vorades.

2. Implementació de les propostes del Pla d'Accessibilitat de Vic

Atès que una de les finalitats de l'objecte del projecte és millorar l'accessibilitat de l'espai públic urbà de la Plaça Josep Maria Pericas.

Atès que el Pla d'Accessibilitat de Vic estudia detalladament la plaça de Josep Maria Pericas com a Element de Tractament Especial (ETE), per al que analitza els itineraris d'accés, els itineraris interiors, els desnivells i canvis de cota, les característiques del paviment, les característiques de la senyalització de l'espai i les característiques del mobiliari urbà. El Pla d'Accessibilitat classifica la plaça de Josep Maria Pericas (ETE 2) com a "Convertible", igual que la majoria de carrers de l'entorn (imatge 4).



Imatge 4. Fragment del plànol VP12 d'estat actual de l'accessibilitat del Pla d'Accessibilitat de Vic

El Pla d'Accessibilitat marca una prioritat alta per totes les actuacions proposades a la plaça de Josep Maria Pericas (plànol VP15), amb les quals en resultaria el millor nivell d'accessibilitat; accessible (plànol VP13).

La diagnosi i les intervencions que proposa el Pla d'Accessibilitat es poden veure a la fitxa de l'ETE 2 de l'Annex 2 del Pla d'Accessibilitat en la via pública. Es pot observar com el projecte de remodelació aprovat inicialment no resol diversos dèficits detectats a la fitxa de l'ETE 2 del Pla d'Accessibilitat, en no incloure algunes de les propostes del Pla d'Accessibilitat:

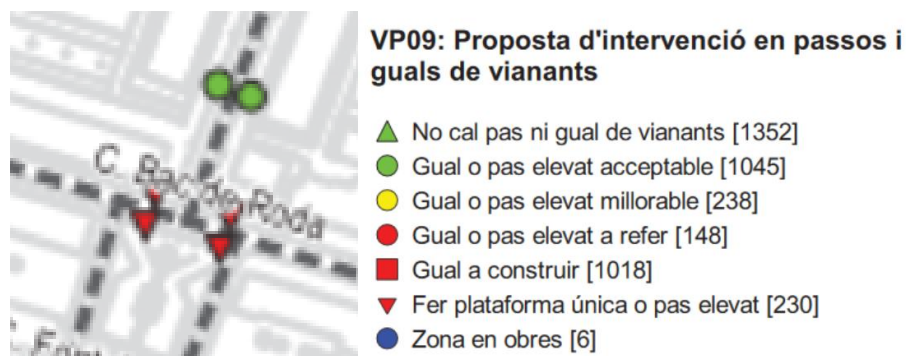
- L'absència de passamans a les rampes d'accés des del carrer d'en Bac de Roda.
- La no substitució de 3 bancs per uns amb disseny accessible.
- La no col·locació d'un rètol informatiu accessible, de manera que no es resol la manca de senyalització informativa accessible de la plaça.
- El graó que segueix havent-hi per accedir al sector de forma triangular on es troba la font i alguns dels bancs (imatge 5).



Imatge 5. Graó que defineix el sector triangular on es troba la font des de la resta de la plaça, que el projecte preveu mantenir

Per altra banda, la proposta d'intervenció en passos i guals de vianants del Pla d'Accessibilitat (plànol VP09, imatge 6) proposa que al carrer d'en Bac de Roda, a l'altura de l'àmbit del projecte, s'hi faci una plataforma única o passos elevats (per travessar la calçada del carrer d'en Bac de Roda). En canvi, al projecte aprovat inicialment no es preveu ni la plataforma única, ni passos elevats per travessar la calçada del carrer d'en Bac de Roda i ni tan sols els guals per a aquests passos de vianants, avui dia inexistents però necessaris, a la vorera que es preveu eixamplar a l'extrem nord de l'àmbit. La construcció d'una plataforma única al carrer d'en Bac de Roda, a més, contribuiria a generar una continuïtat de la plaça amb el tram de carrer de Manuel Carrasco i Formiguera que arriba fins al Mèder.

PLA D'ACCESSIBILITAT: VIC



Imatge 6. Fragment del plànol VP09 de la proposta d'intervenció en passos i guals de vianants del Pla d'Accessibilitat de Vic

Per tot això, DEMANEM:

- Que totes les propostes d'intervenció del Pla d'Accessibilitat per a la plaça de Josep Maria Pericas i la seva confluència amb el carrer d'en Bac de Roda s'incloguin al projecte, de manera integrada amb l'estil arquitectònic de la plaça, i per tant:
 - Es col·loqui un passamà a cada costat de les rampes d'accés des del carrer d'en Bac de Roda, de disseny anatòmic i col·locats a una alçada entre 0,90 m i 0,95 m respecte del terra.
 - Se substitueixin 3 bancs per uns amb un disseny accessible (amb reposabraços, etc.) que compleixi amb els paràmetres d'accessibilitat de la normativa d'accessibilitat vigent; de manera que per cada 5 bancs n'hi hagi almenys un d'accessible.
 - Es col·loqui un rètol informatiu accessible amb pictografies de fàcil comprensió dels espais i elements de la plaça, a més d'informació en Braille i alt relleu per a persones amb dificultats visuals, a una alçada accessible.
 - Es construeixi un pas accessible d'almenys 1,5 metres d'amplada per connectar el sector triangular actualment delimitat per un graó on es troba la font amb la resta de la plaça.
 - Es projecti una plataforma única entre els números 28 i 30 del carrer d'en Bac de Roda, en la qual el carril de circulació se cenyeixi a 3,5 metres d'amplada (tot verificant si la plaça d'aparcament per a persones amb mobilitat reduïda contigua al núm. 31 del carrer d'en Bac de Roda és, encara, necessària per al veïnat que la va sol·licitar, podent-la suprimir si és el cas i traslladar-la a un lloc més adient).

3. Implementació de les propostes del Pla Director del Verd Urbà i disseny com a refugi climàtic

Atès que el Pla Director del Verd Urbà (PDVU), per a la Unitat de Gestió d'espais verds EV154, de la plaça de Josep Maria Pericas, diagnostica que es tracta d'un espai adequat a la seva funció, el qual s'aprofita correctament, **tot generant una una zona d'ombra agradable**. En relació a l'arbrat, el PDVU proposa substituir els 4 exemplars concrets d'*Acer negundo* en mal estat per un altra espècie.

Entrant al detall de la fitxa de l'EV154 (imatge 7), es pot veure com el PDVU classifica com a *adequats* els 20 *Acer negundo* de la plaça, així com tota la resta d'arbres existents a excepció, precisament, dels castanyers bords (*Aesculus hippocastanum*), que considera *tolerables*.

Relació d'arbres		Mida				Etapa		
		petit	mitjà	gran	especial	implant.	manten.	secan.
Acer negundo	20	6	14	0	0	3	17	0
Aesculus hippocastanum	8	7	1	0	0	0	8	0
Cupressus sempervirens 'Stricta'	6	6	0	0	0	0	6	0
Betula spp.	2	0	2	0	0	0	2	0
Fagus sylvatica 'Atropurpurea' (Atropurpurea)	1	0	1	0	0	0	1	0
		19	18	0	0	3	34	0

Baixes	implant.	0	morts	0	buts	0	TOTAL	0
---------------	----------	---	-------	---	------	---	-------	---

Diagnosi prèvia	Estat general			Idoneïtat de l'espècie			
	normal	afectat	seca/altre	idoni	tolerable	inidoni	
Acer negundo	4	12	4	20	0	0	
Aesculus hippocastanum	8	0	0	0	8	0	
Cupressus sempervirens 'Stricta'	6	0	0	6	0	0	
Betula spp.	2	0	0	2	0	0	
Fagus sylvatica 'Atropurpurea' (Atropurpurea)	1	0	0	1	0	0	
		21	12	4	29	8	0

Imatge 7. Fragment de la fitxa de la Unitat de Gestió EV154 (pl. Josep Maria Pericas) del Pla Director del Verd Urbà de Vic

Atès que el PDVU, per a la Unitat de Gestió d'arbrat viari AV212, del carrer de Manuel Carrasco i Formiguera (tram entre el c. de la Font de Sant Pere i el c. de Josep Pratdesaba), diagnostica que les moreres existents (*Morus alba*), totes de port petit, són una espècie inadequada en l'ús viari i en proposa la seva substitució progressiva per una espècie més adequada de port mitjà.

Per altra banda, el PDVU també proposa per a l'EV154 reconvertir en parterres d'arbustives les petites peces de gespa centrals. Els parterres d'arbustives requereixen menys aigua que la gespa i milloren la biodiversitat dels espais i ofereixen altres característiques interessants com trencar amb la monotonia cromàtica, aportant floracions atractives, propietats aromàtiques, textures i colors de fulles, i canvis estacionals. Uns grups arbustius sans i en bon estat, a part de donar una millor imatge de l'espai, actuen com a refugi de la fauna útil pel control integral de plagues.

Atès que el projecte de remodelació de la plaça de Josep Maria Pericas, per contra, preveu talar 8 exemplars d'*Acer negundo*, sense substituir-ne cap, i plantar dos nous exemplars de *Morus alba* al passeig central del carrer de Manuel Carrasco i Formiguera, a més de no intervenir sobre les petites peces de gespa centrals. Es fa notar que la memòria del projecte aprovat inicialment només explica la tala dels 8 *Acer negundo* per no estar previstos en el projecte original, fet que es classifica com a mancança de l'estat de conservació de la plaça (apartat 3.2 *Estat de conservació i deficiències*) de forma totalment subjectiva. En canvi, el PDVU sí que estudia la gestió del verd urbà de forma objectiva i formula propostes al respecte.

Atès que els darrers anys la plaça de Josep Maria Pericas ha estat considerada un espai passiu confortable com a refugi climàtic, com a plaça amb **arbrat frondós que genera sensació de frescor** i ajuda a passar una estona més confortable a l'aire lliure en episodis d'onada de calor (<https://www.vic.cat/ciutat/noticies/vic-te-a-punt-34-refugis-climaticos-en-cas-que-s2019activi-una-onada-de-calor-2>).

Atès que tant la disposició dels bancs actual com la prevista segons el projecte els concentren tots a la zona amb paviment dur de la plaça, que és la que gaudeix de menys ombra (sempre i quan no es talin arbres de la part que es projecta amb sauló).

Per tot això, DEMANEM:

- Que se segueixin les propostes del Pla Director del Verd Urbà per a les Unitats de Gestió EV154 (pl. Josep Maria Pericas) i AV212 (c. Manuel Carrasco i Formiguera), i per tant:
 - **Que no es talin els 8 *Acer negundo* que el projecte aprovat inicialment preveu**, sinó que únicament se substitueixin els 4 exemplars que el PDVU identifica que es troben en mal estat per altres espècies adequades, molt especialment amb l'objectiu de preservar l'ombra de la que gaudeix l'espai i que el PDVU posa en valor i la seva funció essencial com a refugi climàtic.
 - Que es reconverteixin les peces de gespa centrals a **parterres arbustius** i la nova zona enjardinada a la part sud de l'àmbit també es dissenyi com a tal.
 - Que l'arbrat que es planti a l'extrem del passeig central del carrer de Manuel Carrasco i Formiguera no siguin *Morus alba* sinó **una espècie de port mitjà** que el PDVU consideri adequada per a l'espai, amb uns escocells de mida recomanable (segons el PDVU, per a arbres de port mitjà es recomana un escocell d'1 x 2 metres).

- Que una part dels bancs s'instal·lin a la part amb sauló de la plaça, que és la més ombrívola.

4. Manteniment d'un suport per a la fixació de cartells

Atès que a l'extrem nord del passeig central del carrer de Manuel Carrasco i Formiguera hi ha un suport cilíndric de formigó que serveix de suport per a la fixació de cartells a través dels quals les entitats del barri, la ciutat i la comarca, així com els propis organismes públics, poden expressar-se lliurement en relació als actes que organitzin o qualsevol altre tipus de missatge que vulguin compartir amb el veïnat; un mitjà que no s'hauria de suprimir i que a més forma part del caràcter propi del passeig del carrer de Manuel Carrasco i Formiguera.

DEMANEM:

- El manteniment d'un suport per a la fixació de cartells a l'àmbit del projecte, ja sigui l'existent o se substitueixi per un altre que segueixi tenint les mateixes condicions de lliure ús.

5. Disposició dels contenidors

Atès que el trasllat proposat dels contenidors del carrer d'en Bac de Roda a l'extrem est de l'àmbit causa molèsties al veïnat per la seva ubicació propera al pati de les cases, mentre que el seu emplaçament actual no impedeix l'eixamplament de la vorera previst al projecte ni el sol·licitat a l'al·legació núm. 1, ni tampoc impedeix la plataforma única sol·licitada a l'al·legació núm. 2.

DEMANEM:

- El manteniment dels contenidors al seu emplaçament actual (només traslladant els del carrer d'en Bac de Roda cap al centre del carrer, d'acord amb l'eixamplament de la vorera nord de la plaça).

6. Aparcaments de bicicletes

Atès que, com a zona verda, la plaça de Josep Maria Pericas ha de comptar amb una dotació mínima de places d'aparcament de bicicletes, que a més també són necessàries per al conjunt del barri de l'Horta Vermella, un dels que en té menys oferta.

Atès que recentment l'Ajuntament ha instal·lat un grup d'ancoratges per a aparcament de bicicletes a l'extrem sud de la plaça (imatge 2), contigu al pas de vianants del final

del passeig del carrer de Manuel Carrasco i Formiguera, en un emplaçament que el projecte preveu remodelar amb l'ampliació de la plaça.

Atès que el projecte aprovat inicialment no preveu cap espai per a aparcament de bicicletes.

Atès que, en coherència amb l'al·legació núm. 1, l'espai de continuïtat entre el passeig del carrer de Manuel Carrasco i Formiguera i la plaça ha de ser preferentment per als vianants, sense un obstacle com un aparcament de bicicletes.

DEMANEM:

- Que el projecte prevegi el grup d'ancoratges per a aparcament de bicicletes en alguna ubicació en calçada a l'entorn de la plaça, amb la corresponent senyalització vertical, que no sigui a l'espai de continuïtat entre el passeig del carrer de Manuel Carrasco i Formiguera i la plaça.

7. Racionalització de la senyalització vertical

Atès que els senyals verticals R-400 proposats al plànol 12 de senyalització viària són redundants, en haver-hi ja els senyals R-302 i R-303 de prohibició de gir, a més de poder generar confusions ja que la trajectòria per prosseguir pel c. Manuel Carrasco i Formiguera és gairebé recta.

DEMANEM:

- La supressió dels dos senyals R-400 proposats al plànol 12 del projecte.

8. Senyalització relativa al bany a la font

Atès que actualment hi ha senyals de prohibició de banyar-se a les zones amb aigua de la plaça (imatge 8), als quals el projecte no fa referència i, per tant, no es determina si s'han de mantenir.

Atès que la plaça es considera un refugi climàtic i caldria determinar quin paper han de tenir els elements d'aigua en aquesta funció de la plaça.



Imatge 8. Un dels senyals de “Prohibit banyar-se” existents a la plaça

DEMANEM:

- Que el projecte supediti el manteniment de la senyalització de prohibició de bany al paper que els elements d'aigua de la plaça hagin de tenir com a refugi climàtic, que l'Ajuntament hauria de definir preferentment (de forma participada i consensuada amb el veïnat) abans d'aprovar definitivament la remodelació de la plaça, a fi de remodelar-la d'acord amb les funcions que ha de realitzar.

Vic, 6 de juny de 2023

